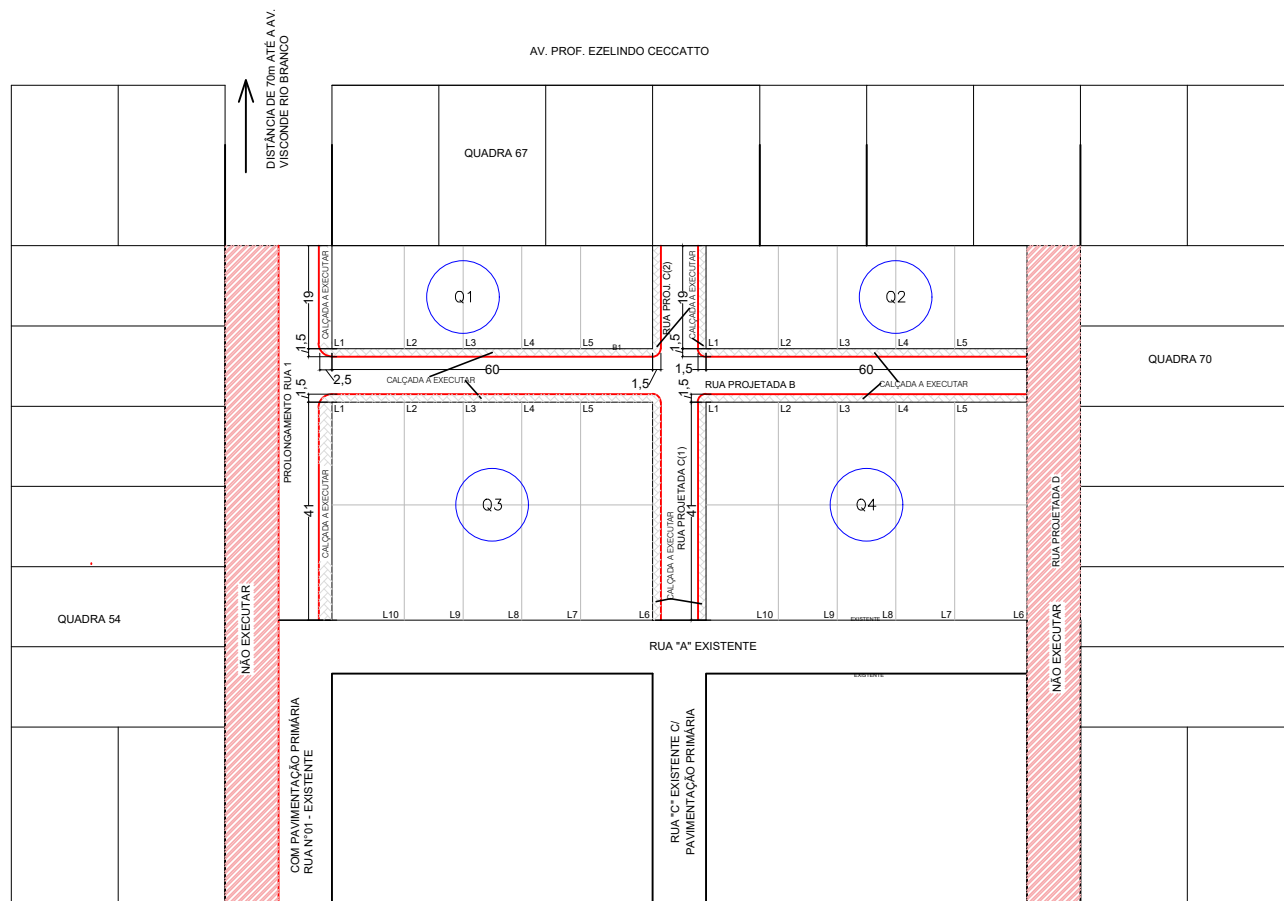
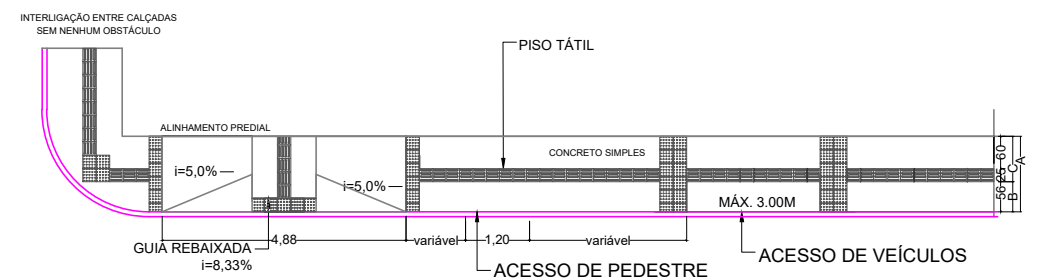
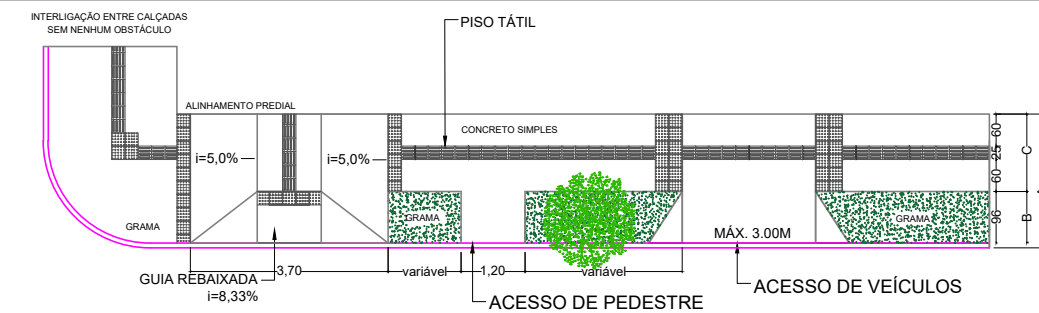


**Detalhe Meio - Fio**  
Seção Genérica para todos os Trechos  
Esc: Sem Escala



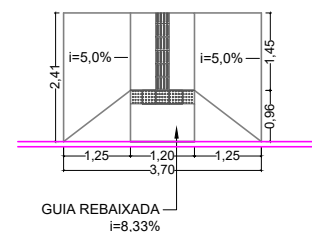
**Planta Baixa**  
Seção Genérica para o Trecho  
Esc: 1/100

QUANTITATIVO		
ITEM	VALOR	UNIDADE DE MEDIDA
MEIO FIO	438	M
AREA TOTAL CALÇADA	720	M <sup>2</sup>
LASTRO DE BRITA	26,61	M <sup>3</sup>
FORMAS DE MADEIRA	43,80	M <sup>2</sup>
CALÇADA DE CONCRETO e= 8 CM	532,28	M <sup>2</sup>
REFORÇO DO SUBLEITO	144,00	M <sup>3</sup>
RAMPA P.N.E	7	UN
AREA DO PISO TÁTIL	156,02	M <sup>2</sup>
AREA DA GRAMA	31,70	M <sup>2</sup>

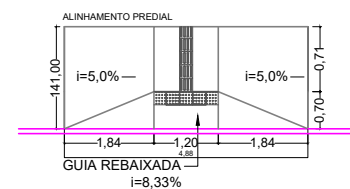


**LEGENDA**

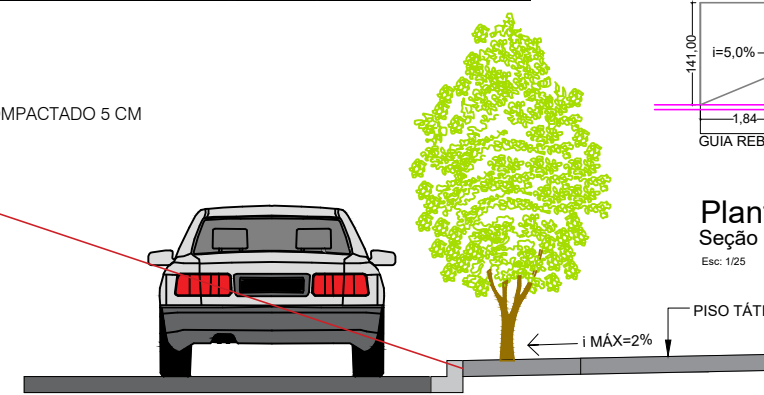
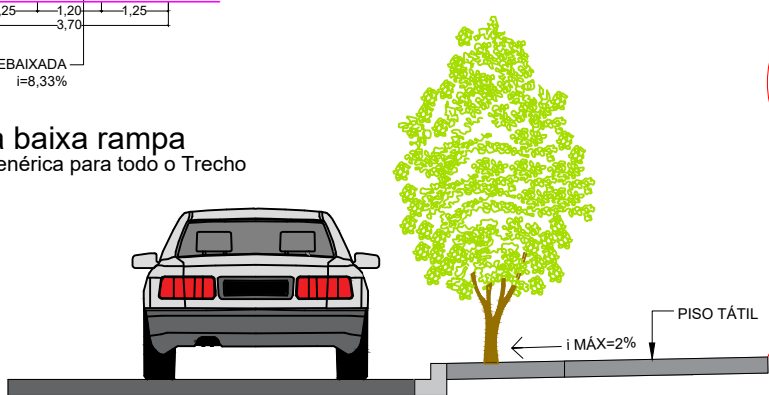
- MEIO-FIO EXISTENTE
- MEIO-FIO A EXECUTAR
- ALINHAMENTO PREDIAL
- ALINHAMENTO CANTEIRO
- TUBULAÇÃO D:40 CM EXISTENTE
- TUBULAÇÃO D:60 CM EXISTENTE
- TUBULAÇÃO D:40 CM EXECUTAR
- TUBULAÇÃO D:60 CM EXECUTAR
- BOCAS DE LOBO EXISTENTE
- BOCAS DE LOBO EXECUTAR
- ▬ RAMPA DE ACESSIBILIDADE EXECUTAR
- ▬ RAMPA DE ACESSIBILIDADE EXISTENTE
- CALÇADA EXECUTAR
- CALÇADA SEM ALTERAÇÕES
- PAV. ASFALTICA ÁREA A EXECUTAR



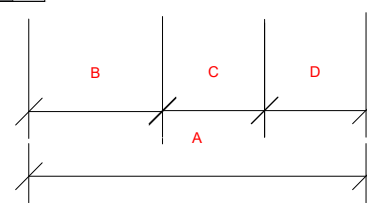
**Planta baixa rampa**  
Seção Genérica para todo o Trecho  
Esc: 1/25



**Planta baixa rampa**  
Seção Genérica para todo o Trecho  
Esc: 1/25



**CORTE 1**  
ESCALA 1/200

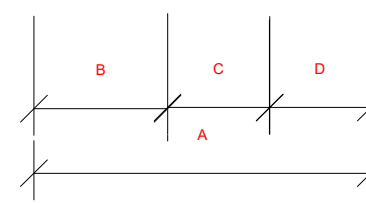


**NOTA**

- A: DIMENSÃO TOTAL DA CALÇADA = 2,50M - (i MÁX. = 2%)
- B: FAIXA DE SERVIÇO = 0,96M
- C: FAIXA DE CAMINHABILIDADE = 1,45M

- GUIA REBAIXADA (i = 8,33%)
- LARGURA DO PISO TÁTIL = 0,25M
- ALTURA MEIO FIO = 0,12M

**CORTE 1**  
ESCALA 1/200



**NOTA**

- A: DIMENSÃO TOTAL DA CALÇADA = 1,50M - (i MÁX. = 2%)
- B: FAIXA DE SERVIÇO = 0,56M
- C: FAIXA DE CAMINHABILIDADE = 0,85M

- GUIA REBAIXADA (i = 8,33%)
- LARGURA DO PISO TÁTIL = 0,25M
- ALTURA MEIO FIO = 0,12M

RESPONSÁVEL TÉCNICO PELO PROJETO: \_\_\_\_\_

ASSINATURA: ENGº GLACIANO DE OLIVEIRA

RESPONSÁVEL TÉCNICO PELA OBRA: \_\_\_\_\_

ASSINATURA: \_\_\_\_\_

PROPRIETÁRIO DA OBRA: \_\_\_\_\_

ASSINATURA: PREFEITURA MUNICIPAL DE SÃO JORGE D'OESTE

APROVAÇÃO DA PREFEITURA: \_\_\_\_\_

APROVAÇÃO DA SAÚDE: \_\_\_\_\_

**ADMINISTRAÇÃO 2025/2028**

PROPRIETÁRIO: **PREFEITURA MUNICIPAL DE SÃO JORGE D'OESTE**

OBRA: RUA 01 - B e C

LOCAL: DISTRITO DE DR. ANTONIO PARANHOS

PROJETO: **PLANTA DE URBANIZAÇÃO**

PLANTA BAIXA/CORTE/DETALHE

QUADRA: \_\_\_\_\_ LOTE N.º: \_\_\_\_\_ DATA: **OUTUBRO** ESCALA: INDICADA ÁREA: 562,50 MP

FL **2/4**

DESENHO: BERNINI A. MARMITT